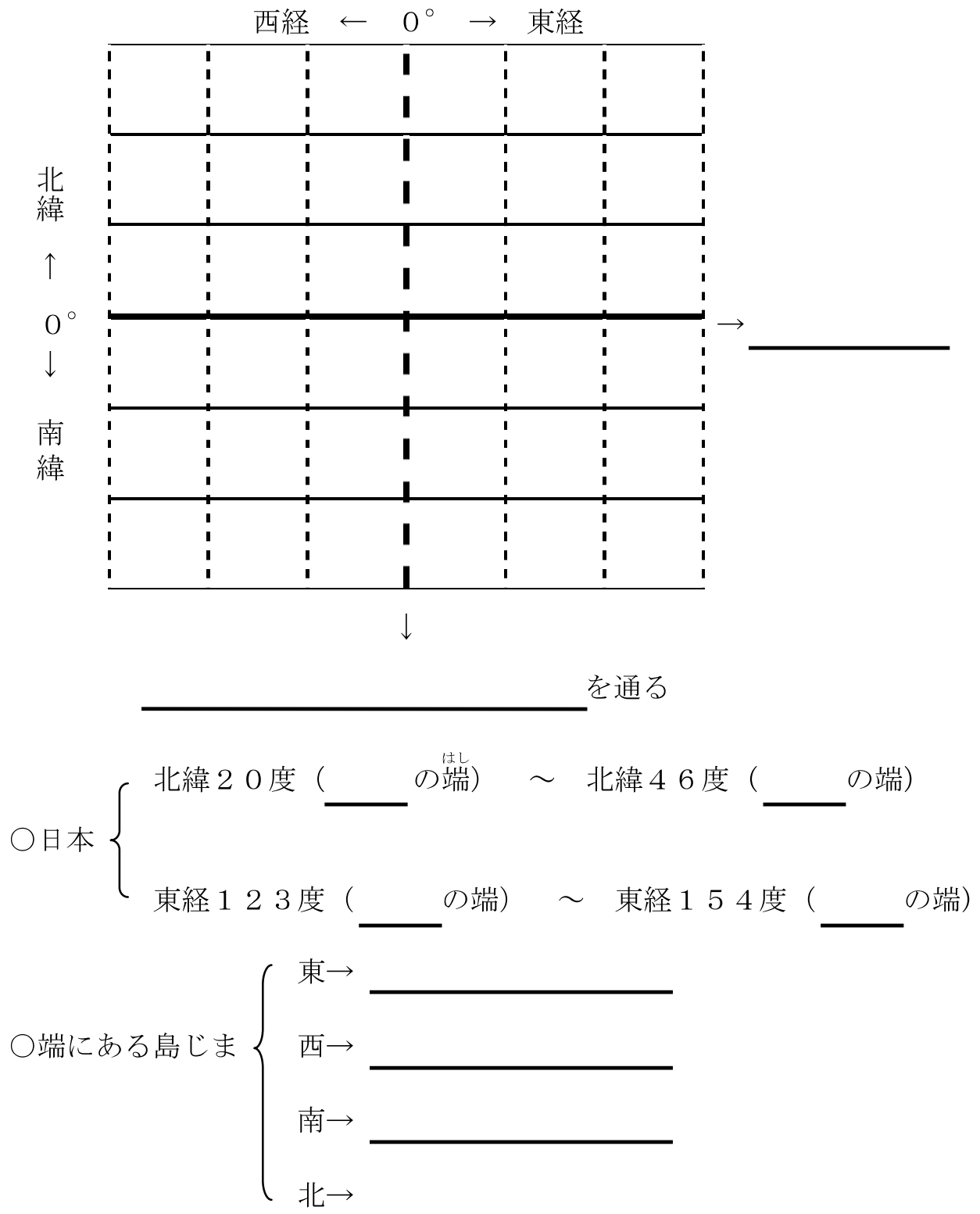


第1回 日本列島

1 国土の位置



2 東西南北の広がり

○東西の広がり→ 日の出や日の入りの時刻のちがい

※日本の標準時間ひょうじゆん→ 東経135度の経線によって決められる



○南北の広がり→ 気温のちがい

※緯度 { 高くなると→ _____
低くなると→ _____

3 国土の広がりこくさいと国際問題

○経済水域けいざいすいいき→ 水産物や鉱物資源こうぶつしげんを管理する力をもてる



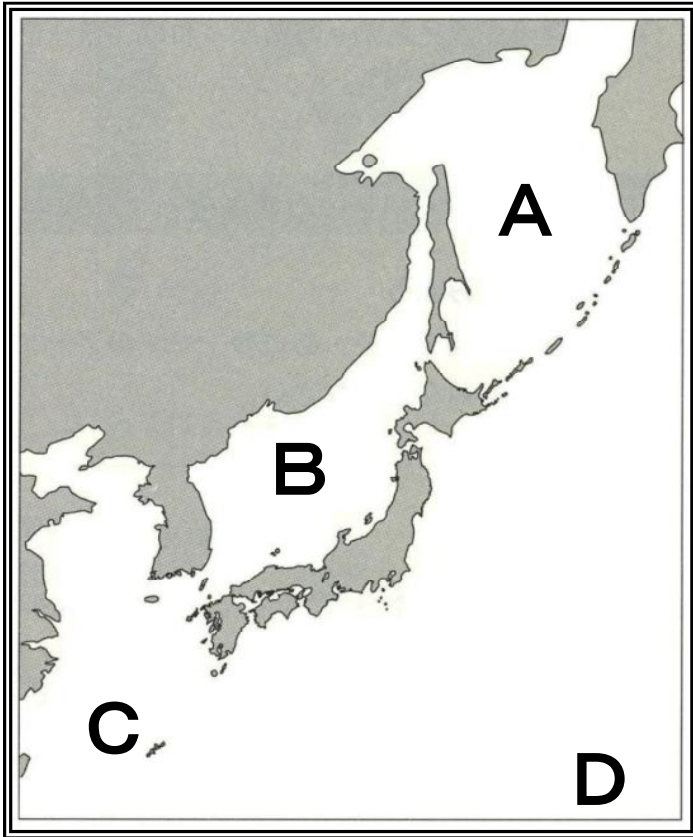
海岸から _____ (_____)

○島をめぐる対立 { ロシア連邦れんぽう→ 択捉島えとろふ・国後島くなしり・色丹島しこたん・歯舞群島はぼまいぐんとう
※ _____
韓国→ 竹島たけしま
中国→ 尖閣諸島せんかく

4 世界の中の日本

日本より広い国	→ ロシア・カナダ・アメリカなど
日本	→ 約 _____
日本よりせまい国	

5 日本のまわりの海・海流



A _____

B _____

C _____

※ _____

が広がる

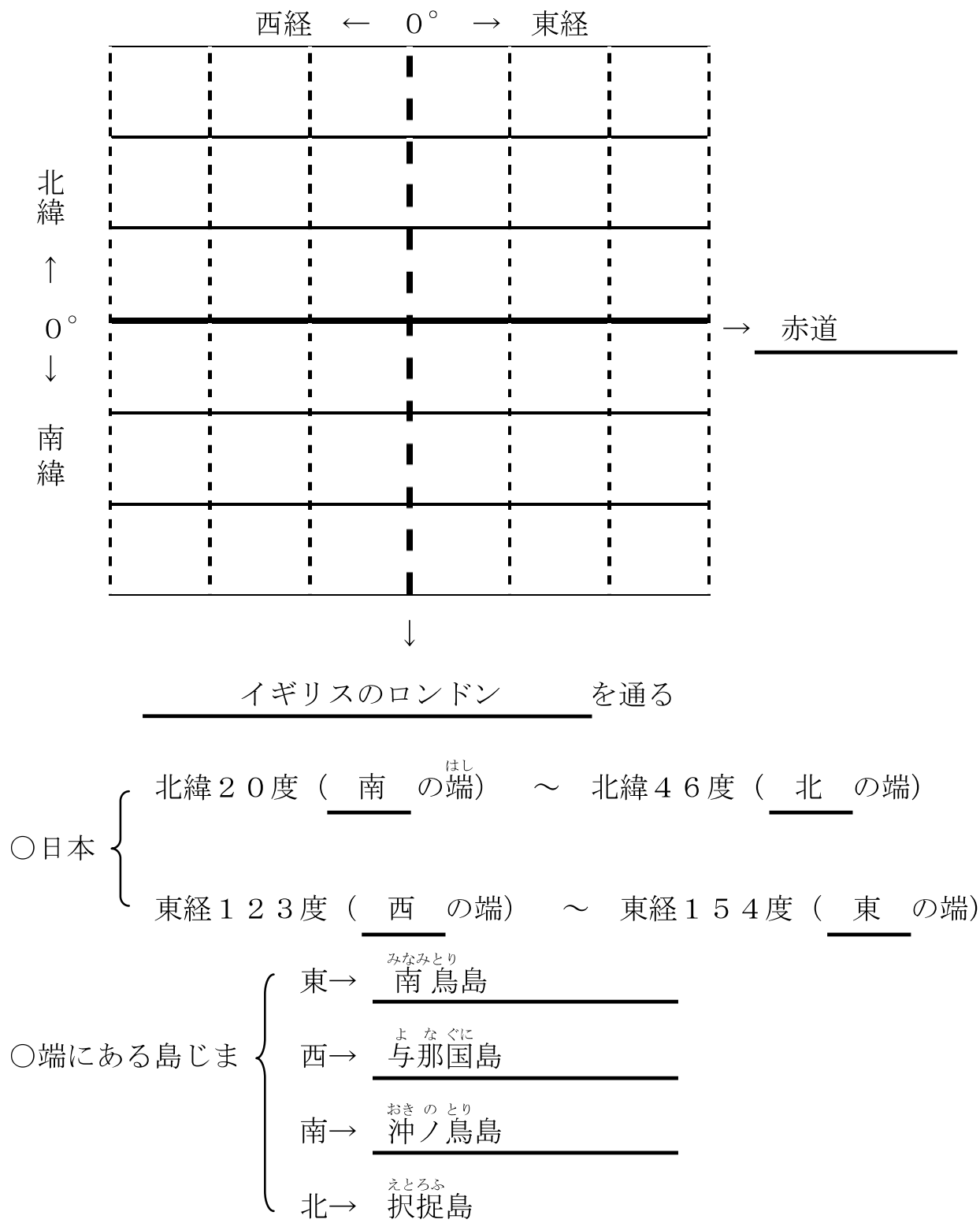
D _____

	太平洋側	日本海側
だんりゅう 暖流		
かんりゅう 寒流		

○暖流と寒流がぶつかるところ→ _____

第1回 日本列島

1 国土の位置



2 東西南北の広がり

○東西の広がり→ 日の出や日の入りの時刻のちがい

※日本の標準時間ひょうじゆん→ 東経135度の経線によって決められる



兵庫県明石市
ひょうご あかし

○南北の広がり→ 気温のちがい

※緯度 { 高くなると→ 低くなる
低くなると→ 高くなる

3 国土の広がりこくさいと国際問題

○経済水域けいざいすいいき→ 水産物や鉱物資源こうぶつしげん かんりを管理する力をもてる



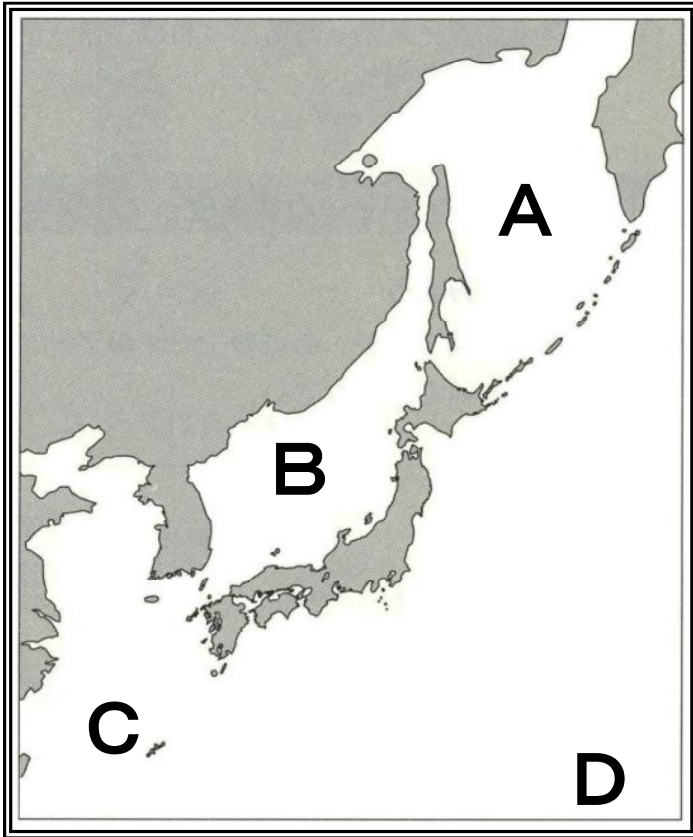
海岸から 200カイリ (約370km)

○島をめぐる対立 { ロシア連邦れんぽう→ 択捉島えとろふ・国後島くなしり・色丹島しこたん・歯舞群島はぼまいぐんとう
※北方領土
韓国たけしま→ 竹島
中国せんかく→ 尖閣諸島

4 世界の中の日本

日本より広い国	→ ロシア・カナダ・アメリカなど
日本	→ 約 <u>38万km²</u>
日本よりせまい国	

5 日本のまわりの海・海流



A オホーツク海

B 日本海

C 東シナ海

※大陸だなが

広がる

D 太平洋

	太平洋側	日本海側
だんりゅう 暖流	日本海流	つしま 対馬海流
かんりゅう 寒流	ちしま 千島海流	リマン海流

○暖流と寒流がぶつかるところ→ しおめ 潮目